


РЕКИ ГОРОДУ



Вернём реки городу городской проект



ЦЕНТР
ТЕРРИТОРИАЛЬНОГО РАЗВИТИЯ
УДМУРТСКОЙ РЕСПУБЛИКИ



• • • • 13 ЭТАЖ

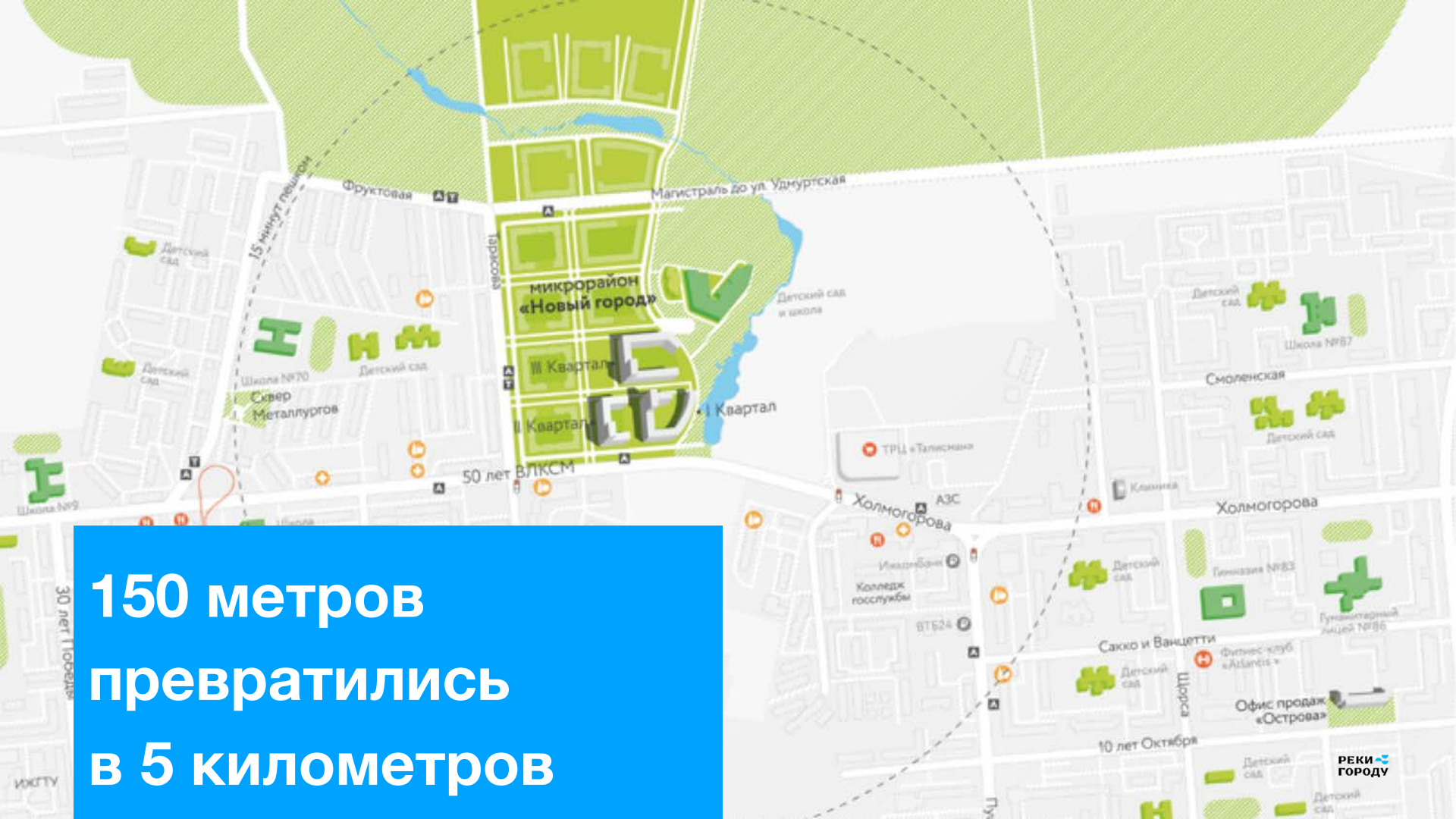
ЛЮДИ
ДЕЛАЮТ
МЕСТО

Сообщество
Фонд поддержки местных инициатив
Фонд «Сообщество»

ПРОЕКТНАЯ ГРУППА 8
8architects.com

MLA+





150 метров
превратились
в 5 километров

Map details: The map shows a residential area with a central building complex. A dashed circle with a radius of 5 kilometers is centered on this complex. The area is divided into quarters (I, II, III) and includes various landmarks such as schools (№70, №87, №83, №86), kindergartens, a fitness club, and a sales office. Streets shown include Фруктовая, Магистраль до ул. Удмуртская, Холмогорова, Сахю и Ванцетти, and 10 лет Октября. A dashed line indicates a 15-minute walking distance from the center.









22

рек с названиями в городе Ижевске
плюс 150 км безымянных

Ижевск – город на реках



ОСТРОВА

группа компаний

**ЦЕНТР
ТЕРРИТОРИАЛЬНОГО РАЗВИТИЯ
УДМУРТСКОЙ РЕСПУБЛИКИ**



РЕКИ ГОРОДУ



Присоединяйтесь!

Мастерская

70

специалистов

12

городов

8

дней

5

км реки
каждый день



Река живет





**Какой горожане
хотят видеть
Подборенку?**

Подборенка сегодня — это ... (“брошенный ребенок”)

ОПАСНОСТЬ
зона отчуждения
дикая природа
воспоминания
быстрая но трудная дорога
запущенная древность
родники
уединение
бомжи алкоголики

Подборенка сегодня — вдохновение

проблемы

сосновый бор

родники

перспективы

пейзаж

оазис в городе

запахи

красота

соловьи

вода

утки

бобры

история

нет благоустройства

река-препятствие

застройка

мусор

грязная вода

гаражи

заросли

экология

завсегдаи

Будущее Подборенки

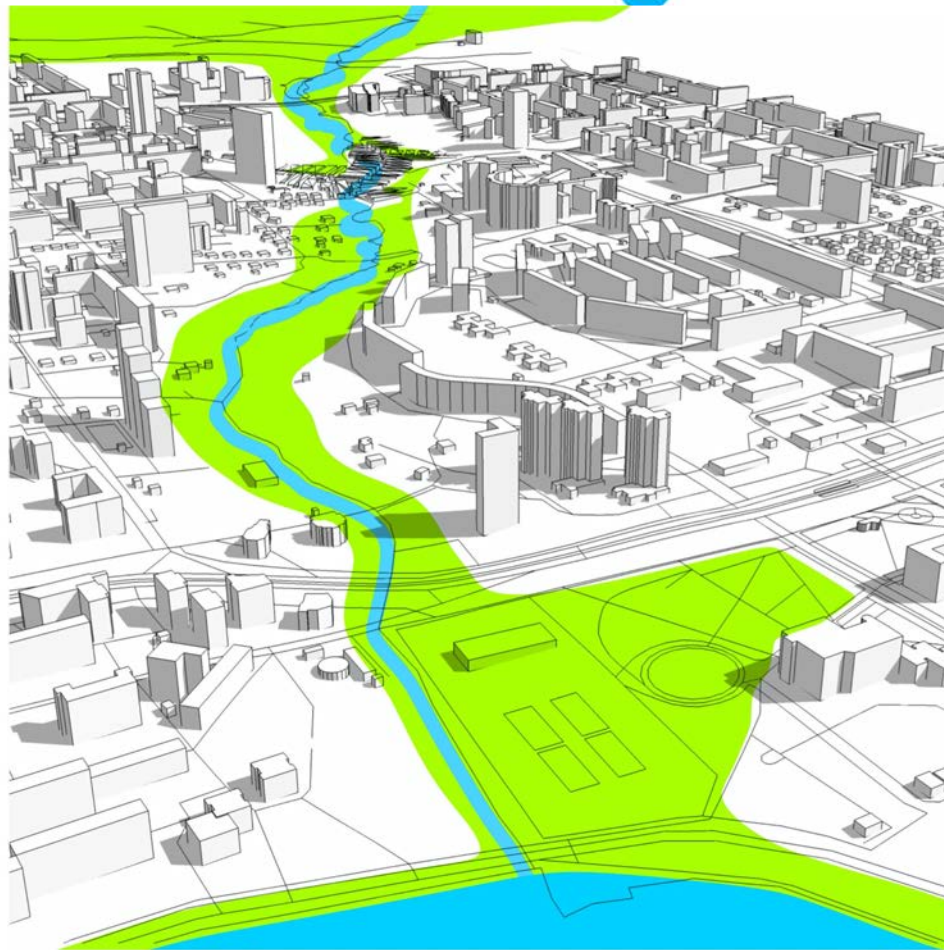
связная
благоустроенные родники
культурная память
события
есть хозяин лес
природа арт-объекты
прогулки
освещение
нетронутая парк заказник нет гаражей
интересная и разная
открытая
велодорожки
безопасная спорт
гармоничная коммерция

Чистая

Принципы работы с Подборенкой

Принцип 1

Зелёной зоне быть!



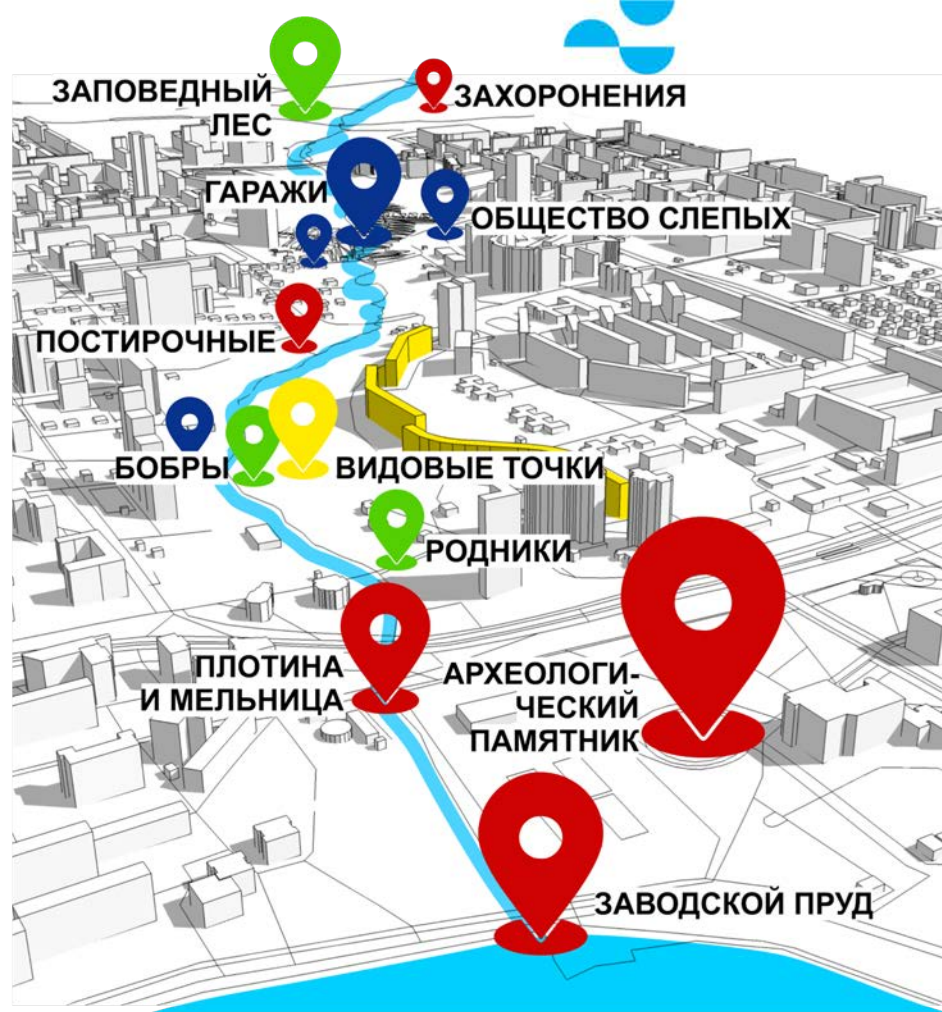
Принцип 2

Регулировать застройку



Принцип 3

Проявить
культурно-
исторический
потенциал



Принцип 4

Повысить
связность
между берегами и
вдоль берегов



Принцип 5

Регламентировать
присутствие
и деятельность
горожан в
природных зонах
(река и лес)



Принцип 6

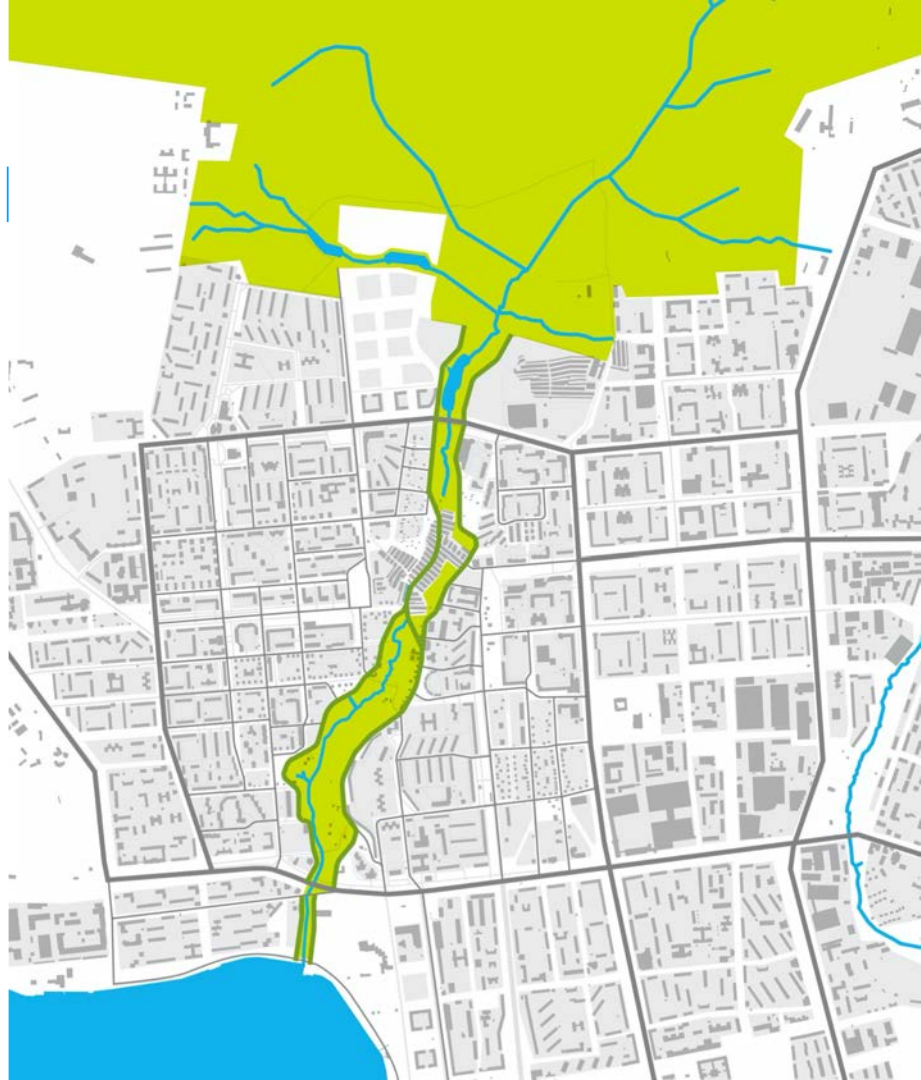
Организовать
открытый
и прозрачный
процесс развития
территории

Принцип 7

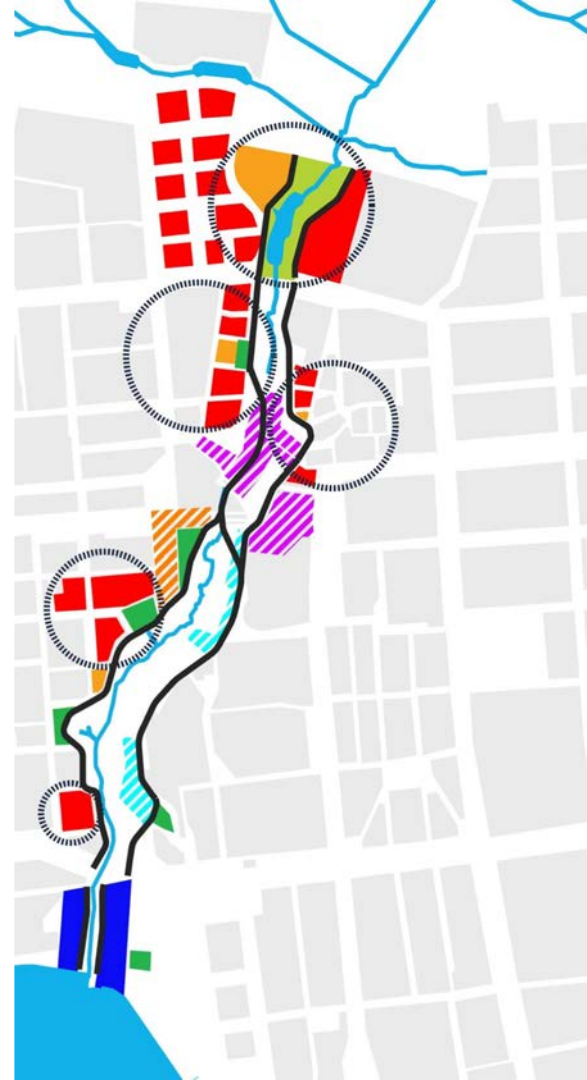
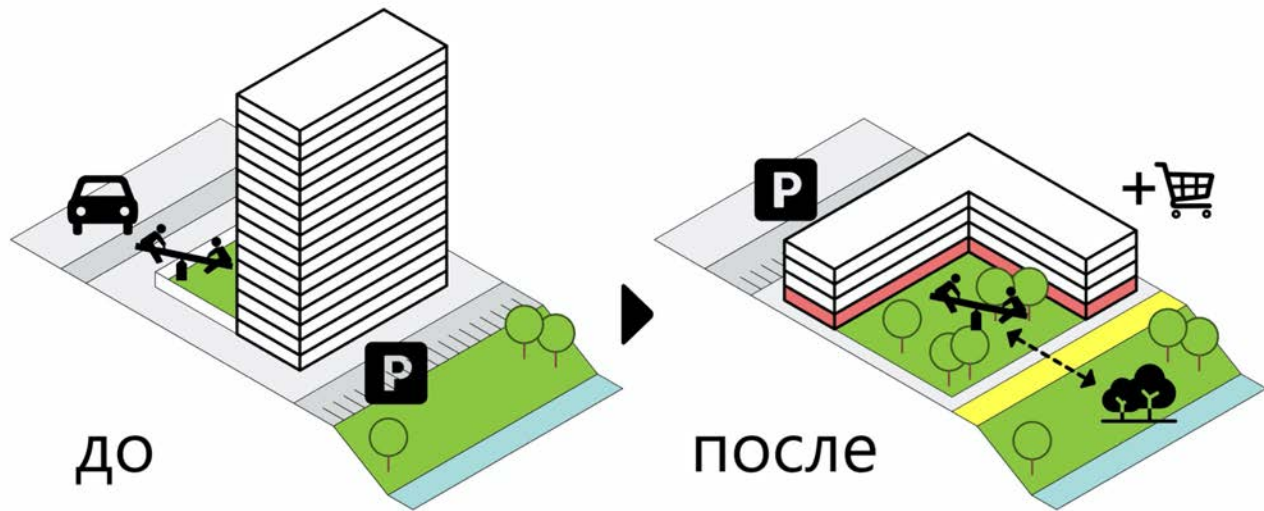
Бережно управлять

**Вернуть реку городу —
разработать стратегию**








Выделение мира природы и мира активного города

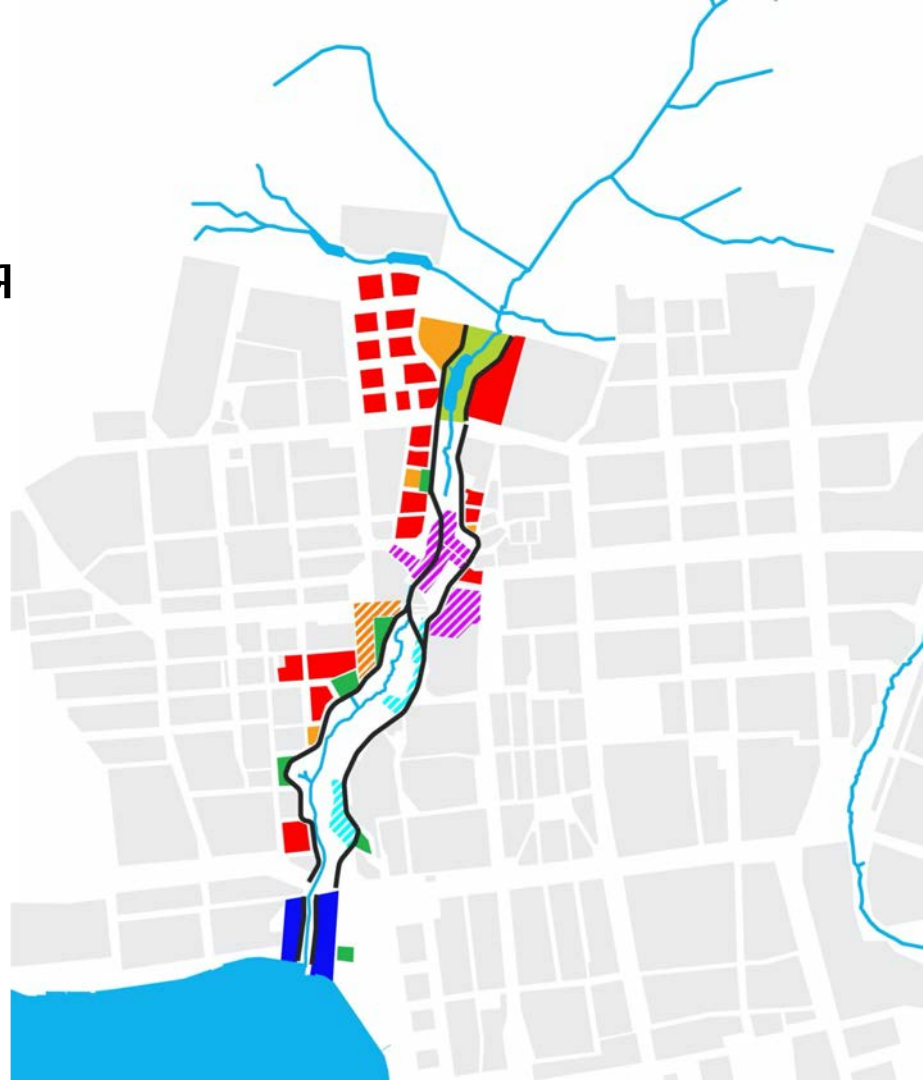


Принципы бережного отношения



Места развития

-  Общественно-деловая и культурная
-  Многофункциональная застройка
-  Парки для отдыха
-  Сохранение исторической среды
-  Социальная инфраструктура
-  Реновация
-  Регулирование с помощью регламентов



Сохранение духа старого Ижевска



Не удаётся загрузить рисунок.




Деревянная застройка

Резные наличники



Атмосфера старого города

- Низкая этажность
- Зеленая улица
- Тишина



A photograph of a narrow alleyway between brick buildings in an urban area. The buildings are made of red brick and have various signs and graffiti. A tall apartment building is visible in the background. The sky is overcast. The text "ГАРАЖИ – ГОРОДСКОЙ ЦЕНТР, А НЕ СКЛАД" is overlaid on the image in white, bold, sans-serif font.

**ГАРАЖИ – ГОРОДСКОЙ
ЦЕНТР, А НЕ СКЛАД**



Вернуть реку городу



**Разработать
мастер-план**



**Показать
конкретный пример**



**Вернуть горожан
к реке**













Вернём реки городу вместе!

Подключайтесь к проекту
рекигороду.рф

